COMUNE DI SALERNO

SPORTELLO UNICO EDILIZIA

VARIANTE AL PIANO URBANISTICO ATTUATIVO (PUA)

Comparto CR 11. PUA approvato con Delibera di Giunta Comunale n. 719 del 22/8/2011. Decreto Sindacale n. 10 del 26/8/2011, pubblicato sul BURC n. 59 del 12/9/2011. Entrato in vigore il 13/9/2011

LOCALITA' via Lungorino - via Galliano

TAV.N.	ELABORATO: LOTTO B	scala
P3	- PLANIMETRIA GENERALE (piano terra con destinazione d' uso) - PLANIMETRIA GENERALE (piano copertura) - PROFILI REGOLATORI	1:500

SOGGETTI ATTUATORI
Consorzio CR 11
via F. Conforti 10 - Salerno

I Progettisti
studio centola&associati *ing. giuseppe de pascale*

OPERATORE	MT	DATA: novembre 2014	DIS. N.3	elaborato generato con software originali e codificati AutoCAD Architecture 2010 ed s. 3H 0903F3
INDICE REVISIONE				Microsoft Office Ultimate 2007 ed s. 3H 0903F3 Photoshop CS3 ed s. 3H 0903F3 Acrobat 9 Pro ed s. 3H 0903F3

studiodepascale
via aldia, 27/12 - 84125 salerno
tel. 089 2002019 e-mail: studio.depascale@tin.it
architettura ingegneria urbanistica

CENTOLA & ASSOCIATI
Arch. Mc Irene CENTOLA
e-mail: info@centolaassociati.com
84121 SALERNO - via A. Sabatini n° 2 - tel. 089 237113 - fax. 089 2754337

IL COMMITTENTE, CON LA SOTTOSCRIZIONE DEL L'ELABORATO, ACCETTA E CONDIVIDE INCONDIZIONATAMENTE TUTTE LE SCELTE PROGETTUALI E MATERIALI E COLORE E QUANTO ALTRO INERENTE IL PROGETTO DELL'OPERA PER LA NA ARTISTICO, PAESAGGISTICO. OGNI MODIFICA AL PROGETTO NON AUTORIZZATA IN FORMA SCRITTA DAL PROGETTISTA COSTituisce VIOLAZIONE DEL RAPPORTO CONTRATTUALE CON OGNI CONSEGUENZA DI LEGGE.

© A norma di legge il presente elaborato non potrà essere riprodotto nè consegnato a terzi per usi diversi da quelli di destinazione senza l'autorizzazione scritta del titolare dello studio

LEGENDA

DESTINAZIONE D' USO

- perimetro AT R11
- perimetro lotto fondiario
- lotto fondiario gravato da servitù di uso publico
- parcheggiopubblico a raso
- spazi pubblici attrezzati
- urbanizzazione secondaria
- area pubblica non produttiva di DEP
- locali commerciali
- porticati privati H=2,50 m
- solaio a sbalzo dalla fondiaraia a quota piazza

CR 11 PLANIMETRIA GENERALE (piano terra con destinazione d' uso)

CR 11 PLANIMETRIA GENERALE (piano copertura) scala 1:500

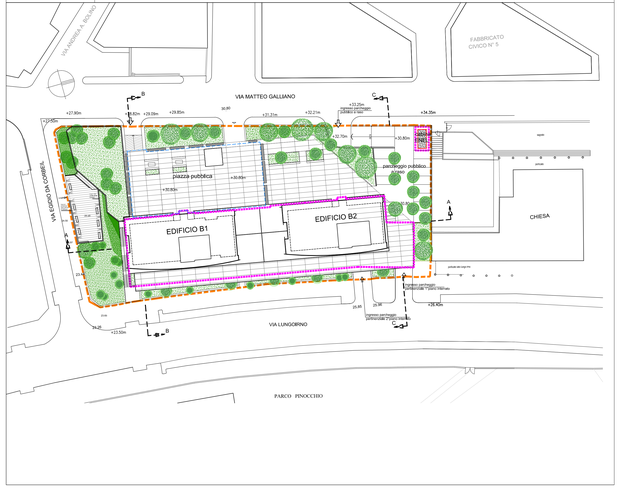

PROFILI REGOLATORI scala 1:500

SEZIONE A-A

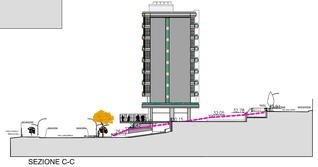

SEZIONE C-C

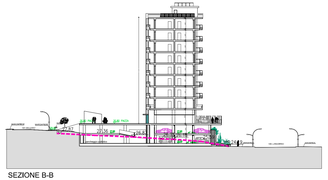

SEZIONE B-B